

Obecní zpravodaj



Ostrožské Lhoty

Březen 2017

Čtvrtletník občanů Ostrožské Lhoty

Cena 10 Kč



Vynášení Moreny



Ostrožsko-Lhotští ochotníci opět v akci

Recitační soutěž



Slovo starosty

Vážení spoluobčané,
uběhlo období, kdy jsme připravovali obecní akce. V současné době stojíme před realizací připravených akcí:

- výstavba inženýrských sítí pro výstavbu rodinných domů v Kříbských zahradách a na Lubech
- výstavba pečovatelského domu na Honech.

Stále se taky další akce připravují:

- protipovodňové opatření na toku Okluky- tzv. suchý poldr
- záchytné nádrže Přední hony.

Výstavba rodinných domů v obci Lokalita Luby

Jsou odsouhlaseny a podepsány plánovací smlouvy se stavebníky pro první etapu výstavby. Obec má vykopeny i potřebné pozemky pro výstavbu komunikace a inženýrských sítí. Zatím není zpracována projektová dokumentace (PD) pro územní řízení a stavební povolení.

Dodání PD má vliv na termíny provedení inženýrských sítí a komunikace. Rada obce rozhodla nechat zpracovat studii možného umístění rodinných domů na pozemcích par.č. 6900 a par.č. 6876/1. Obec má v rozpočtu finanční prostředky na postupné financování potřebných inž. sítí a komunikace v r. 2017.

Pozn. Při hlasování na zasedání ZO jsem hlasoval proti schválení plánovací smlouvy. Podporuji výstavbu domů, ale naprosto nesouhlasím s oplocením jednotlivých soukromých pozemků plotem o výšce 1,6m ve vzdálenosti 2,85m od silnice.

Lokalita Kříbské zahrady

Je zpracována projektová dokumentace (PD) pro územní rozhodnutí na inženýrské sítě a probíhá územní řízení. Pracuje se na PD pro stavební řízení. Je radou obce odsouhlasena smlouva s firmou E.ON na výstavbu rozvodů nízkého napětí. Úhrada pro každý navržený dům je 10 000 Kč. Obec ušetří asi 400 000 Kč proti rozpočtovaným nákladům.

Lokalita Řádek

Zde se začne na pozemku par.č. 25/2 stavět první rodinný dům ve volné proluce. Veškeré inž. sítě jsou zde obcí vybudovány.

Suchý poldr Ostrožská Lhota

Je zpracována projektová dokumentace pro územní řízení. Zájemci do ní mohou nahlédnout na OÚ. V současné době se zpracovávají podklady pro zjišťovací řízení, které posuzuje vliv projektu na životní

prostředí. Poldr bude sloužit k zachycení záplavové vlny před obcí a voda bude odtékat v množství, které v obci nenapáchá již škody. Při současném zpracovávání dokumentace je jasné, že hráz bude proti původní studii vyšší a také širší. Z tohoto důvodu zasáhneme do soukromých pozemků. Máme souhlasy vlastníků pro nové územní řízení. Děkuji všem, kteří vyšli obci vstříc. Druhou věcí, kterou je třeba vyřešit pro stavební povolení, je souhlas vlastníků dotčených pozemků s krátkodobým zaplavením pozemků vzdutou vodou. Velkou většinu souhlasů již máme. Také těmto vlastníkům pozemků moc děkuji. Stále nám však některé souhlasy chybí. Někteří nereagují vůbec, jiní argumentují znehodnocením svého pozemku při zaplavení. Zde je možné říct:

- v současné době nikdo na pozemcích nehošpodaří (samozřejmě, že na nich v budoucnu hospodařit může). Hospodaří na nich Ostrožsko a.s., která se zaplavením vlastních pozemků souhlasí. Zaplavení bude jen výjimečné a doba zaplavení bude krátká. Objem plně nádrže je 124 800 m³ a voda odtéká otvorem v nádrži 40 m³/s. Voda tedy z plně nádrže odtече za 1 hodinu (objem nádrže 124 800 m³ : odtok 40m³/s).

- voda přinese na zaplavené pozemky živiny (bahno přinesené velkou vodou je zdrojem potřebných živin, které zúrodnily zemědělsky využívanou půdu v okolí řeky. Asuánská přehrada na Nilu znemožňuje pohyb úrodného bahna po proudu a dochází k jeho usazování na dně jezera. Výsledkem je degradace půdy – tolik z historie Egypta).

Ochrana obce před povodněmi má dvě řešení:

1. Poldr se postaví za pomoci evropských dotací a bude chránit obec – minimálně pro Q20 – seznam domů zasažených 20letou vodou je dle povodňového plánu obce následující - čp. 118, 162, 166, 168, 169, 188, 222, 320, 342, 370, 412, 450, 494. Dalších 106 domů je ohroženo stoletou vodou.
2. Poldr se nepostaví za evropské finance a nepostaví se pak již vůbec. Obec prostředky mít nebude (20 mil. Kč) a nikdo jiný jej financovat nebude. V případě povodně bude obec nechráněna. Je to jednoduché a přehledné. A každý, kdo je účastníkem tohoto projektu (vlastníci dotčených pozemků ohrožených zaplavením), si může řešení vybrat. Postoje účastníků budou dohledatelné stejně, jako jsou dohledatelné postoje účastníků pozemkových úprav. A nakonec jen dvě otázky: „Proč chodí na zasedání zastupitelstva obce jen ti, kteří něco nechťejí? Proč nepřijdou i ti, kteří budou postiženi případnou záplavou v Pastuškách nebo v případě nepostavení suchého poldru záplavou části obce?“ Především jich se tato témata týkají.

Pečovatelský dům

Obec obdržela vyrozumění z ministerstva pro místní rozvoj (MMR), že náš pečovatelský dům byl vybrán pro poskytnutí dotace. Výše dotace je 4,8 mil. Kč a musí být prostavěna do 30. 11. 2017. Dům je umístěn na Honech na par.č. 1273/3. Bude zde 8 bytových jednotek. Dokumentace je k nahlédnutí na OÚ.

Víceúčelový objekt čp. 530 na hřišti

Obec pokračuje v rekonstrukci objektu stavbou prostorů pro klubovnu hasičů a prostorů pro ubytování. Prostory jsou uzavřeny, ale pro velké mrazy nebylo

možné zde pracovat i v zimních měsících. Na žádost hasičů bude v II.N.P. postaven komín pro vytápění klubovny dřevem.

Záchytné nádrže Přední hony.

Na konci března proběhne jednání ve věci stavebního řízení na místě samém.

Sám za sebe v této věci říkám - Člověk má pracovat a nenechat se zatahovat do problémů jiných, kteří nevědí, nevěděli, nečetli, neúčastnili se, nepřevzali a neviděli (územní plán). A protože sami cítí, že pochybili, je třeba to na někoho shodit.

Antonín Jelének, starosta obce

VÝPIS USNESENÍ

ze zápisu č. 1/ 2016 veřejného zasedání Zastupitelstva obce Ostrožská Lhota
dne 22. 2. 2017

Usnesení 1/ 17/ 01:

Zastupitelstvo obce schvaluje program zasedání zastupitelstva obce dne 22. 2. 2017
(12,0,0)

Usnesení 1/ 17/ 02:

Zastupitelstvo obce schvaluje plánovací smlouvu pro první etapu výstavby nové ulice Luby.
(11,1,1)

Usnesení 1/ 17/ 03:

Zastupitelstvo obce podle § 85 písm. a) zákona č. 128/ 2000 Sb., o obcích, v platném znění, schvaluje nabytí nemovitostí koupí:

a)

- část pozemku par.č. 6877 nově označena jako par.č. 7288/2 o výměře 50 m²
- část pozemku par.č. st. 6878 nově označena jako par.č.7288/3 o výměře 121 m²
- část pozemku par.č. st. 6899 nově označena jako par.č.7288/10 o výměře 112 m² za cenu 300 Kč/m².

b)

- část pozemku par.č. st. 6900 nově označena jako par.č.7288/11 o výměře 317 m² za cenu 350 Kč/m².

Všechny pozemky v k.ú. Ostrožská Lhota. Umístění pozemků dle GP č. 559-7/2017 (zhotovitel Ing. Jaroslav Vávra, Geodetická kancelář – Géčko, Uh. Hradiště).

Náklady na převod nemovitostí hradí kupující.
(13,0,0)

Usnesení 1/ 17/ 04:

Zastupitelstvo obce podle § 85 písm. a) zákona č. 128/ 2000 Sb., o obcích, v platném znění, schvaluje nabytí nemovitosti koupí:

- pozemků par.č. 6701, par.č. 6702 v k.ú. Ostrožské Předměstí. Cena pozemků 13 Kč/ m². Náklady na pře-

vod nemovitostí hradí kupující.
(13,0,0)

Usnesení 1/ 17/ 05:

Zastupitelstvo obce zvolilo do funkce soudce přisedícího Okresního soudu v Uh. Hradišti pro funkční období let 2017 - 2021 JUDr. Blanku Ježkovou, Ostrožská Lhota.
(12,0,1)

Usnesení 1/ 17/ 06:

Zastupitelstvo obce podle § 84 písm. t) zákona č. 128/ 2000 Sb., o obcích, v platném znění, schvaluje Směrnici č.3a/2017 o cestovních náhradách.
(13,0,0)

Usnesení 1/ 17/ 07:

Zastupitelstvo obce podle § 16 zákona č. 250/ 2000 Sb., o rozpočtových pravidlech územních rozpočtů, v platném znění, schvaluje změnu rozpočtu obce pro r. 2017, rozpočtovým opatřením č. 1, které je přílohou usnesení.
(13,0,0)

Usnesení 1/ 17/ 08:

Zastupitelstvo obce schvaluje podle § 10 a) zákona č. 250/ 2000 Sb., o rozpočtových pravidlech územních rozpočtů, v platném znění, a § 85 písm. c) zákona č. 128/ 2000 Sb., o obcích, v platném znění, veřejnoprávní smlouvy o poskytnutí dotace pro:

- Sportovní kluby Ostrožská Lhota na částku 250 000 Kč
- Sportovní kluby Ostrožská Lhota na částku 200 000 Kč
- Římskokatolická farnost Ostrožská Lhota na částku 1 000 000 Kč
- Český svaz včelařů, z.s., ZO O. N. Ves na částku 200 000 Kč s podmínkou poskytnutí dotace

(12,1,0)

*Antonín Jelének, starosta obce
Josef Lopata, místostarosta obce*

PRAVĚKÉ HRADISKO NA HOLÉM KOPCI U BUCHLOVIC

K nepřehlédnutelným dominantám uherskohradištského kraje patří spolu s Buchlovem a Barborkou také Holý kopec na jihovýchodním okraji Chřibů (obr. 1). Vzhledem ke strategické poloze s výhledem na značnou část středního Pomoraví budilo toto výrazné trojvrší pozornost člověka již v dávné minulosti. Prostřednímu Buchlovu dosud vévodí zdaleka viditelný hrad, na vedlejší Modle stojí barokní kaple sv. Barbory (odtud též novodobý název Barborka). Připomínkou stavebních aktivit na Holém kopci s nadmořskou výškou 548 m jsou ve starém bukovém lese dosud patrné pozůstatky pravěkého hradiska.

Opevněné výšinné sídliště zaujímalo vrchol úzkého hřbetu se strmými svahy. Na hřebenu Holého kopce vystupují z podloží pískovcová a slepencová skaliska dosahující výšky 15 – 20 m. Tyto přirozené skalní výchozy byly v určitých úsecích součástí původní hradby, která v důsledku destrukce nabyla podoby současného valu (obr. 2). Fortifikace, přizpůsobená místnímu terénu, má podobu mimořádně protáhlého mnohoúhelníku (obr. 3). Jeho delší osa, orientovaná ve směru západ – východ, měří asi 850 m; maximální šířka objektu činí 180 m.

Val na jižní straně se nachází o 30 – 60 m níže než víceméně souběžně vedený severní val. Podél vnitřní strany jižního valu se táhne mělká prohlubeň. Na vrcholové severovýchodní straně dosahuje val výšky až 5 m a šířky 15 m. Jeho celkový obvod

měří 1910 m. Rozloha hradiska činí asi 10 hektarů. V jihovýchodní části se nachází patrně původní vstup do opevněného areálu, ostatní přerušeni valu jsou zřejmě druhotná (vznikla pozdějšími průkopy). V nejnižší jihozápadní části je opevnění porušeno opuštěnými kamenolomy (podobných lomů je na svazích Holého kopce několik).

Lokalitu uvedl do odborné literatury roku 1902 významný moravský archeolog Innocenc Ladislav Červinka, který ji předtím (v roce 1897) také navštívil. Koncem 30. let 20. století uskutečnil na hradisku několik výkopů Vilém Hrubý, tehdy ještě coby učitel (profesionálním archeologem se stal později). Ten také roku 1940 publikoval první podrobný popis hradiska včetně plánu jeho půdorysu. V témže roce proběhl na lokalitě zjišťovací výzkum pod vedením pražských archeologů Antonína Knora a Miloše Šolleho.

Zatím poslední výzkum zde uskutečnili v letech 2007 a 2008 archeologové ze Slovákého muzea v Uherském Hradišti. Znovu se sem vrátili v roce 2012, aby zaměřili areál hradiska. Holý kopec však přitahoval rovněž pozornost četných amatérských badatelů. Vyzbrojen rýčem a lopatou se na tato místa již v 80. letech 19. století vydával např. stupavský farář Vavřinec Sigmund se svým pomocníkem, učitelem Josefem Faitem.

Osídlení hradiska na Holém kopci lze datovat díky pravěkým stře-

pům, které zde byly nalezeny v hojném množství. Jedná se o keramiku z pozdní doby bronzové a počátku doby halštatské (cca 1000 – 600 př. Kr.). V této době se v prostoru severně od pomyslné linie Kyjov – Veselí nad Moravou rozprostíral kulturní okruh lužických popelnicových polí. Archeologové hovoří o památkách slezské kultury, na niž v následujícím období starší doby železné plynule navazuje kultura platěnická.

Ze slezské fáze lužických popelnicových polí je dnes na Moravě doloženo asi 15 opevněných výšinných sídlišť. Jedná se převážně o malá hradiska s rozlohou kolem 2 – 3 hektarů. Podstatně větší je pouze Hostýn u Chvalčova (asi 19 hektarů) a Kotouč u Štramberka (asi 12 hektarů). O nárůstu počtu obyvatel v pozdní době bronzové svědčí nejen zvýšený výskyt opevněných výšinných sídlišť, ale také rozsáhlá žárová pohřebiště a přítomnost zemědělských osad v dosud méně obydlených oblastech.

Prvním krokem spojeným s výstavbou opevnění byla likvidace lesního porostu na lokalitě. Poté musel být v místech, kudy měla procházet hradba, zarovnan svažité terén. Vlastní těleso hradby tvořil násyp z hlíny a kamení. Tento materiál byl získáván na vnitřní straně opevňovaného areálu, čímž zde vznikla podélná prohlubeň. Nelze ji zaměňovat s příkopem, jehož výstavba před hradbou nebyla kvůli příkrým svahům nutná. Pro lepší soudržnost byly násypy proklá-



Obr. 1. Holý kopec, Buchlov a Barborka při pohledu od jihovýchodu

dány vodorovnými dřevěnými rošty, které časem zetlely.

Zajištění čelní (vnější) paty hradby bylo dosaženo nakupením dostupných kamenů k jejímu okraji. Na některých místech se hlinito-kamenitý násyp opíral o skalní výběžky. Podobným způsobem byla zafixována také zadní (vnitřní) pata hradby. Po dokončení byly zřejmě násypy v horní části opatřeny dřevěnou palisádou a ochozem. Za předpokladu průběžné údržby se životnost hradeb odhaduje maximálně na padesát let.

Jihovýchodní vstup do hradiska má podobu tzv. štěrbinové brány: protilehlé konce valu neleží v jedné

ose, nýbrž se částečně překrývají, takže mezi nimi vzniká jakási štěrbin. Tento průchod byl původně uzavřen dřevěnými vraty. Při pohledu z vnějšíku levé křídlo opevnění překrývá křídlo pravé, takže případný útočník by zde vystavil obráncům na hradbě svou pravou, štítem nechráněnou stranu těla.

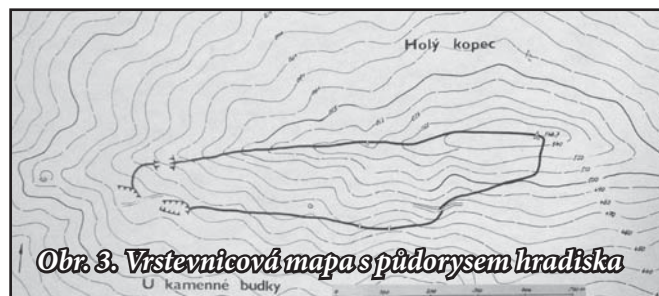
O vnitřní zástavbě hradiska toho archeologické výzkumy mnoho neprozradily. Zachycené jámy měly nepravidelné půdorysy a byly plytké. Chaoticky rozmístěné kúlové jamky neumožňují rekonstruovat podobu staveb, jejichž přítomnost dokládají spálené hliněné výmazy stěn s otisky

prutů. Početné nálezy keramiky, mazanice a zvířecích

kostí, získané z prohlubně u jižního valu, svědčí o poměrně intenzivním a dlouhodobém osídlení hradiska.

Prvořadým důvodem pro jeho zbudování byla zřejmě obrana obyvatel, kteří se tady rozhodli žít. V neklidných dobách válečných konfliktů mohli za jeho hradbami hledat útočiště také lidé ze širšího okolí. Patrně zde sídlila i určitá privilegovaná vrstva populace, což nevylučuje i správnou funkci hradiska. Na základě výskytu bronzových artefaktů se tu zřejmě koncentrovala i specializovaná výroba, s níž je neodmyslitelně spojen (tehdy ještě směnný) obchod. Na hradisku se pochopitelně mohly odehrávat i kultovní aktivity vycházející z dobových náboženských představ.

Mgr. David Válek




Kolekce laténského skla ze sbírky Libora Ježka v Muzeu v Ostrožské Lhotě

Amatérský archeolog Libor Ježek, rodák z Dolního Němčí, projevoval celý život zájem o pravěkou i novověkou historii. Podařilo se mu shromáždit početný soubor nálezů, který zahrnuje především broušenou a štípanou industrii z doby kamenné, keramiku a také skleněné předměty z mladší doby železné (doby laténské) a doby římské. Právě sbírka laténských skleněných šperků uložená v muzeu v Ostrožské Lhotě je předmětem předkládaného příspěvku.


Doba laténská zahrnuje poslední čtyři století před naším letopočtem, kdy na našem území sídlili Keltové. Jejich původní sídla ležela v jihozápadním Německu, ve východní Francii a v přilehlé části Švýcarska, odkud od 5. století př. n. l. obsazovali postupně v několika vlnách celou západní a střední Evropu. Kontaktem s antickou civilizací získali mnoho technických znalostí a zkušeností. Nastal rozvoj výroby, který přispěl k vytvoření laténské kultury, nazvané podle slavného naleziště La Tène ve Švýcarsku. Výrazně stoupla produkce zemědělství, výroba železa a celková úroveň řemeslných odvětví. Tento proces následně umožnil vznik obchodu, založe-




Obr. 1. Vyznačení lokalit na mapě. 1 - Blatnice pod svatým Antonínkem "Díly", 2 - Blatnice pod svatým Antonínkem "Nivky u studně", 3 - Hroznová Lhota "Prostřední čtvrtky nad Tasovem", 4 - Ostrožská Lhota "Vodárna", 5 - Ostrožská Nová Ves "Přítěně", 6 - Slavkov "Padělský mlýn", 7 - Uherský Ostroh "Látěka".



Obr. 2. Skleněné předměty ze sbírky L. Ježka. Blatnice pod svatým Antonínkem (1-2, 7, 11-13); Ostrožská Lhota (3); Ostrožská Nová Ves (3-6, 9-10, 14); Uherský Ostroh (15).



Obr. 3. Skleněné předměty ze sbírky L. Ježka. Hroznová Lhota (7); Ostrožská Nová Ves (1-4, 6); Slavkov (5).



Obr. 4. Maskovité korály z území Slovenska a Rumunska.

ného na využití první skutečné měny ve středoevropském prostředí, tj. zlatých a stříbrných mincí. Čechy obýval kmen Bójů, podle něhož nazvali germánští Markomani zemi Boiohaemum, zatímco na Moravě se usídlili pravděpodobně Volkové-Tektoságové. Keltové nedokázali vytvořit vlastní stát a čelit tak tlaku Římanů z jihu a Germánů ze severu. Kolem přelomu letopočtu se jejich moc v Evropě zhroutila a značná část z nich se vrátila do míst původního osídlení (Čižmářová 2004, 9-11).

Soubor získaný od p. L. Ježka obsahuje celkem 18 zlomků náramků, 3 zdobené modrobílé korály a jeden prstencový korál ze zeleného skla. Největší počet zlomků skel se mu podařilo nalézt na katastru Ostrožské Nové Vsi v trati "Příčné" (okr. Uherské Hradiště) a Blatnice pod Svatým Antonínkem v poloze "Díly" (okr. Hodonín), jednotlivé exempláře pocházejí z dalších pěti lokalit východního Slovákka. Zatímco skleněné korálky jsou známy již od doby bronzové, se skleněnými náramky se poprvé setkáváme až v laténské kultuře. Těšily se ve své době takové oblíbenosti, že se jejich nálezy u nás objevují na většině zkoumaných sídlišť. Byly vyráběny tzv. bezešvou technikou roztáčením a posunováním na ose, avšak doklady konkrétních sklářských dílen zatím postrádáme. Prokazatelné stopy po zpracování skla pocházejí z Němčic nad Hanou, kde se však jedná primárně o polotovary a zmetky kobaltově zbarvených korálků (Venclová – Hulínský – Frána – Fikrle 2009, 384). Korálky a náramky byly barveny především pomocí kobaltu, mědi a manganu, čímž se dosáhlo odstínů tmavě i světle modré, hnědé až fialové nebo bezbarvé. Jejich vnitřní stěna byla plochá a hladká, vnější pak zpravidla profilovaná s možnou výzdobou bílými nebo žlutými nitěmi z opakního skla (Haeverníck 1960, 23-28; Venclová 2008, 79).

Všechny hodnocené náramky jsou vyrobeny z průsvitného skla tmavě modré barvy a lze je zařadit mezi běžně se vyskytující typy 3. – 1. století př. n. l. Nejzajímavějším nalezeným artefaktem je část korálu ze Slavkova u Uherského Hradiště, který je opatřen dvěma pupky a plošnou výzdobou z bílého opakního skla, do něhož jsou zapuštěna modrá očka (obr. 3: 5). Jedná se o fragment maskovitěho korálu válcovitého tvaru, které jsou u nás vzácné a nejnámějším předmětem tohoto typu je exemplář ze sídliště v Mistríně (Ludikovský 1968, tab. 42: 5). Pro tzv. "face-beads" je typická výzdoba v podobě schematicky provedeného lidského obličeje, která se opakuje 2-3 krát po jeho obvodu. Korály bývají vyrobeny často z průsvitného modrého skla, některé však působí opakně a mají velmi tmavý odstín. Tváře mají bílý nebo řidce také žlutý základ, do něhož jsou zapuštěna vrstvená modrobílá oka. Plasticou složku dekorace zastupují pupíky z bílého (či žlutého) opakního skla a podlouhlá kapka znázorňující nos. Ačkoli tvoří maskovité korály stylisticky homogenní skupinu, každý z nich je originálem. Těžištěm jejich výskytu je oblast jihovýchodní Evropy, nacházejí se tedy hlavně na

východní periferii území ovlivněného laténskou kulturou. Maskovité korály se vyskytují především kolem obchodních cest podél Dunaje, Tisy a Sávy a ukazují tak na kontakty s Příčernomořím. Nálezy z oblasti jižní a východní Evropy jsou datovány již do 4. nebo na přelom 4. a 3. století, zatímco maskovité korály z východní části střední Evropy se objevují až kolem poloviny 3. století (Karwowski 2005, 166), což koresponduje s počátkem výskytu tzv. "keltského skla" a nejstarších kruhových šperků. Kolekce skleněných šperků pocházející ze sběru amatérského archeologa L. Ježka rozšiřuje poznání o distribuci skleněných artefaktů a také o osídlení regionu v době laténské. Z žádného z výše uvedených katastrů nebyl doposud nalezen skleněný náramku či korálu zaznamenan. V posledních letech je dokumentováno značné navýšení počtu zlomků skel pocházejících především z nížinných sídlištních lokalit. V současné době jich je možno evidovat z téměř 100 lokalit již přes 500 (bez Němčic nad Hanou a Starého Hradiska) a jistě to nejsou čísla konečná. V současné době známe již celou řadu nalezišť, odkud byly získány také větší kolekce skel (Biskupice, Čejč, Dyjákovice, Horní Věstonice, Hrubá Vrbka, Hrubčice, Klenovice, Polkovice, Pravčice, Ostrožská Nová Ves, Strážnice aj.), některé z nich se však bohužel nacházejí v držení soukromých sběratelů.

*Za poskytnutí materiálu a informací děkuji
D. Válkovi a M. Dufkovi z Muzea Ostrožská Lhota.
HANA ČIŽMÁŘOVÁ*

LITERATURA:

- Čižmářová, J. 2004: *Encyklopedie Keltů na Moravě a ve Slezsku, Praha.*
- Haevernick, Th. E. 1960: *Die Glasarmringe und Ringperlen der Mittel- und Spätlatènezeit auf dem europäischen Festland. Bonn.*
- Karwowski, M. 2005: *The earliest types of eastern-Celtic glass ornaments. In: Dobrzanska, H. – Megaw, V. – Poleska, P. (eds.): Celts on the Margin. Studies in European Cultural Interaction 7th Century BC – 1st Century AD. Kraków, 163-171.*
- Ludikovský, K. 1968: *Výzkum na keltském sídlišti v Mistríně (okr. Hodonín). Přehled výzkumů 1967, 56-57.*
- Venclová, N. 1990: *Prehistoric Glass in Bohemia. Praha.*
- Venclová, N. – Drda, P. – Michálek, J. – Vokolek, V. 2008: *Výrobní areály a aktivity. In: Venclová, N. (ed.): Archeologie pravěkých Čech 7, Doba laténská, Praha, 53-82.*
- Venclová – Hulínský – Frána – Fikrle 2009: *Němčice a zpracování skla v laténské Evropě, Archeologické rozhledy LXI, 383-426.*

ZÁCHYTNÉ NÁDRŽE PŘEDNÍ HONY

Stanovisko Stanislava Žajdlíka ml. v této věci.

V prosinci 2016 byl zveřejněn článek starosty obce v obecním zpravodaji „Záchytné nádrže přední hony“, ve kterém byly v souvislosti s mým vystoupením na jednání zastupitelstva uvedeny zavádějící informace o okolnostech souhlasu či nesouhlasu s pozemkovými úpravami souvisejícími bezprostředně s výstavbou záchytných nádrží v části Přední hony a Mezicestí.

Po konzultaci s právníkem mi bylo doporučeno, abych sám věci objasnil, uvedl na pravou míru a již tak vypjatou situaci kolem plánované výstavby poldru pod silnicí od nikud nikam dál nevyhrocoval, tímto tak činím.

Pokud starosta Jelének v článku ZÁCHYTNÉ NÁDRŽE PŘEDNÍ HONY (prosinec 2016) uvedl a kopíroval, že „Stanislav Žajdlík o návrhu nádrže na jeho pozemku věděl a později souhlasil“, pak toto tvrzení je **vědomě zavádějící a neprav-**

divé. Chtěl-li starosta prokázat, že můj otec Stanislav Žajdlík st. o návrhu nádrže věděl, pak je to pravda, neboť můj otec s ní vysloveně nesouhlasil a dal najevo, že za tímto účelem žádnou část svého pozemku neuvolní. Viz písemný nesouhlas 1. 10. 2008. Otec byl až do své smrti 1. 1. 2015 výlučným vlastníkem tohoto pozemku. Tvrdil-li starosta, že 9. 4. 2009 Stanislav Žajdlík souhlasil s pozemkovými úpravami, **pak vědomě zkresluje fakta**, neboť je mu známo, že podpis na listině „Soupis nových pozemků“ (viz příložená smlouva), není podpis mého otce a tudíž vlastníka. Tuto listinu jsem podepsal já Stanislav Žajdlík ml., neboť můj otec vzhledem ke svému zdravotnímu stavu, nebyl schopen se na toto projednání dostavit. Již v té době měl velké problémy s mobilitou.

Na tomto jednání po mně nikdo nevyžadoval průkaz totožnosti, zmocnění ani doklad, že jsem vlastníkem. Podepsal jsem listinu v dobré víře poté, co mi bylo sděleno, že o žádný

pozemek nepříjdu. Celková výměra zůstane stejná a také výměra pozemku za rodinným domem se nezmění.

V březnu 2016 jsem se dozvěděl, že na pozemku, jehož po smrti otce jsem spoluvlastníkem, se bude skutečně stavět (a to nejenom z mého pohledu naprosto zbytečné vodní dílo) vodní záchytná nádrž.

Proto jsem vystoupil na zastupitelstvu a namítal, že při pozemkových úpravách nebyla účelově naše rodina (zřejmě ani další majitelé dotčených pozemků) řádně informována o dopadu prováděných pozemkových úprav na hranice pozemků. Je třeba zdůraznit, že všichni majitelé dotčených pozemků, tyto obhospodařují bez omezení a v původních hranicích.

Na závěr mého písemného prohlášení bych se chtěl zmínit o své matce. Ta je z argumentace pana Jelénka zdrzená a dlouho nemohla uvěřit tomu, že byl ochoten se uchýlit k tak nízké argumentaci.

Stanislav Žajdlík, Ostrožská Lhota 355

JA, ŽAJDLÍK STANISLAV OSTR. LHOTA č. 355
 VAROZ. 28. 9. 1936
 AJITEL PARCELY "MEZICESTI" NESOUHLASÍM SE
 ĀMĚRY OBCE A PRO TYTO ŪČELY (PROTIPOVOĀNOVĀ
 MA) NEUVOLNÍM ŽĀDNOU ČĀST JMĚNOVANĚHO
 POZEMKU.

Ostrožská Lhota 1.10.2008 Žajdlík Stanislav

SOUPIS NOVÝCH POZEMKŮ

| | | |
|-----------------------------|---|-----------------|
| Označení pozemkových úprav: | Komplexní pozemkové úpravy v k.ú. Ostrožská Lhota | |
| Obec: | 592455 | Ostrožská Lhota |
| Katastrální území: | 716171 | Ostrožská Lhota |

zpracováno dne: 6.4.2009

| | | | |
|---|------------------|-------------------|------------------|
| Vlastníci (jiné oprávnění) zapsaní na listu vlastnictví (LV) č. 1046 | | Podíl | Právní vztah |
| Příjmení, jméno, titul (název) | Bydliště (sídlo) | Rodné číslo, (IČ) | |
| Žajdlík Stanislav, Ostrožská Lhota 355, Ostrožská Lhota, 687 23 Ostrožská Lhota | | | Vlastnické právo |

Souhlas vlastníka k novému uspořádaní pozemků vyjádřený podpisem :
 Žajdlík Stanislav Ostrožská Lhota 355, Ostrožská Lhota, 687 23 Ostrožská Lhota
 Vlastník (jiný oprávněný subjekt) s předloženým návrhem

souhlasí - nesouhlasí - Podpis: *Žajdlík Stanislav Ost. Lhota* dne *9.4.2009*

Důvod nesouhlasu :

Pozemky v obvodu pozemkových úprav - neřešené dle §2 zákona č. 139/2002 Sb.

BEZ ZÁZNAMU

Podpis Stanislava Ž. ml.

Pozemky mimo obvod pozemkových úprav

| parcela | druh pozemku | způsob využ. nemov. kód | způsob ochr. nemov. kód | výmĚra [m ²] | Poznámky |
|------------|--------------|-------------------------|-------------------------|--------------------------|----------|
| KN st. 579 | zast. pl. | | | 250 | 1) |
| KN 1254/2 | zahradá | | 27 | 300 | 1) |
| KN 1254/4 | orná | | 27 | 65 | 1) |
| Celkem | | | | 615 | |

Poznámky:

Označení parcely:

KN parcela katastru nemovitostí
 st. stavební parcela

Ceny použitých kódů BPEJ (Kč/m²):

30110 - 13,17, 30750 - 6,64, 30810 - 9,58, 31010 - 12,33, 32441 - 5,63, 32711 - 4,84, 32751 - 4,16, 35600 - 11,77

Způsob ochrany nemovitostí:

| | |
|-----|-----------------------|
| Kód | Popis |
| 27 | zemědělský půdní fond |

Další poznámky a omezení:

1) Parcela pouze v databázi

Kódy pro bližší určení pozemku odpovídají vyhláše č. 26/2007 Sb. ve znění pozd. předpisů, v případě BPEJ vyhl. č. 540/2002 Sb. ve znění pozd. předp.

Společenská kronika

Naši noví občánci

Kristýna Ježková, č.p. 495
Gabriela Hyráková, č.p. 168

Naši jubilanti

80 LET

Milada Křiváková, č.p. 194



85 LET

Marie Zalubilová, č.p. 388
Jarmila Vlková, č.p. 415
Růžena Lopatová, č.p. 122
Božena Lopatová, č.p. 417

90 LET

Marie Vaňková, č.p. 119

92 LET

Josef Matuščík, č.p. 15

94 LET

Alexandra Bezděková, č.p. 9

50LET manželství

Marie a Milan Turečkovi, č.p. 322

Úmrtí

František Hájek, č.p. 79

Hana Havlíková, matrikářka

OZNÁMENÍ

V měsíci dubnu a v květnu se budou vybírat poplatky za odvoz komunálního odpadu*, poplatky za psy, za pronájem hrobového místa a za pronájem pozemků a stromů.

Poplatky se budou vybírat v pondělí a ve středu na pokladně obecního úřadu nebo je možné je poslat na účet obce č.ú. 1543074369/0800, variabilní symbol – číslo vašeho domu. Za pronájem hrobového místa se poplatek vybírá na 10 let.

Výše poplatků:

| | | | |
|-----------------------------------|--------------|-----------------------------|---------------------------------|
| * dospělí | 500,-Kč | - poplatek za psy | 100,-Kč, každý další pes 150,- |
| * děti od 6 let do 15 let | 250,-Kč | - pronájem pozemků a stromů | 20,-Kč strom |
| * dospělí od 70 let | 250,-Kč | - pronájem hrobového místa | 7,-Kč/m ² /rok |
| * osaměle žijící osoby nad 80 let | bez poplatku | | + služby 30,-Kč/rok |
| * neobydlené rodinné domy | 250,- Kč | | (za dvojhrob cca 740,-Kč/10let) |
| * děti do 6 let | bez poplatku | | |

Pozvánka na přednášku v prostorách Centra otevřená škola

Pozvánka na přednášku v prostorách Centra otevřená škola.

Vážení občané, zveme Vás

a to v pátek 7.4.2017 v 19:00 hod. na přednášku s následnou besedou

„Na stopě genům našich předků ve Lhotě a na Aljašce“.

Přednáší Martin Kotačka a Marek Blahuš, kteří mají kořeny v Ostrožské Lhotě.

Přednáška ukáže způsob pátrání po našich předcích, dostupné historické materiály a návod na sestavení vlastního rodokmenu. V další části bude představen způsob zkoumání osídlování našeho regionu pomocí DNA, do kterého se můžete také zapojit. V cestopisné části přednášky budeme sledovat lhotské stopy na Aljašce a podíváme se na Klondike.

Těšíme se na Vaši návštěvu.

Za Centrum otevřená škola Liba Hendrychová.

POHÁDKOVÁ BABIČKA

Jako každý rok, tak i letos se žáci 1., 2. a 3. třídy těšili na Pohádkovou babičku. Ta je ale nejprve pozvala Do Hluku do DDM na loutkové představení.

Děti i maminky přivítal vtipný klaun, který všechny bavil i o přestávkách. Samotná pohádka o Červené Karkulce se všem moc líbila, po představení si mohli všichni prohlédnout krásné velké loutky.

Po 19.hod.přivezli rodiče děti do knihovny, aby se všechny „zabydly“, vybraly si nejlepší místo na spaní se svým kamarádem, pochlubily se oblíbenými hračkami, posilnily se na celý večer. Ale hlavně už čekaly, která ze babička přijde tentokrát. Nastalo velké překvapení - objevily se Pohádkové babičky dvě. Byla to Michala Hodulíková a Lucie Pavlasová, obě děvčata z 9.třídy. Ve čtení pohádek se střídaly, děti je pozorně poslouchaly.

Nejnapínavější bylo /hlavně pro prvňáčky / hledání „zlatických dukátů“. Museli procházet po chodbě školy osvětlené jen svíčkami. Ti odvážnější chodili sami, ti méně odvážní pro jistotu ve dvojicích. Nakonec každý svůj poklad našel.

Obě Pohádkové babičky s námi ještě zůstaly, s dětmi soutěžily, hrály hry, zpívaly,...Před spaním přišla na řadu nezbytná promítaná krátká pohádka.

To se už někteří ukládali ke spánku a po 22.hod. spalo všech 26 nocležníků. Pro některé děti to byla první noc bez rodičů v cizím prostředí, proto se jim trochu hůře usínalo. Druhý den ráno byl už čas na společnou snídani, úklid věcí a odchod domů.

Na závěr chci poděkovat oběma Pohádkovým babičkám, které se podílely na příjemné pohodě ve večerní knihovně.

Alena Kapustová

OZNÁMENÍ PRO HODOVOU CHASU

Ve dnech 22. - 23. 7. 2017 se v Ostrožské Lhotě uskuteční Slovácké hody s právem. První schůzka hodové chasy proběhne v neděli 7. 5. 2017 od 10:30 hod. v sále Obecního domu.

Srdečně zve Slovácký krúžek HÁJEČEK

OSTROŽSKO-LHOTŠTÍ OCHOTNÍCI OPĚT V AKCI

Po ukončení loňské sezóny, kdy jsme hráli komedii „Vítajte u nás“, jsme začali zkoušet komedii na letošní rok „Dědeček, aneb musíme tam všichni“. Premiéru plánujeme na přelomu čer-

vena a července. Jelikož se jedná o hru s množstvím osob, některé divadelníky uvidíte ve dvou rolích a mohou prozradit, že hrajeme úplně všichni. Hlavní roli – dědečka, hraje oblíbený Vlasta

Němec a jeho zetě – „šetřilka“ Ondra Balíček. Ale víc už fakt neprozradím, těšíme se na vás na premiéře.

*Za Ostrožsko – Lhotské divadlo,
Eva Zajícová*

Organizátor a obětavec

Každý člověk zanechá na tomto světě nějakou svoji stopu. Někdo malou, až neviditelnou, někdo větší, těžko přehlédnutelnou, po celá následující desetiletí. František Hájek nám zanechal tu, která bude viditelná po celá de-

setiletí a snad i staletí. Jeho práce v tělovýchovné Jednotě Sokol v Ostrožské Lhotě začala v roce 1975 ve funkci organizátor výstavby. V tomto případě to znamenalo, že se začal budovat taneční parket, podium pro muzikanty a přístavba nad současnou hospodou. Dále levé křídlo hlavní budovy, rozšíření sociálního zařízení. Všechny tyto akce byly během tří let dokončeny.

V roce 1978 nastoupil do funkce předsedy TJ Sokol a i nadále se pokračovalo s budováním areálu. Provedlo se oplocení celého komplexu včetně vybudovaného dalšího tréninkového hřiště a přistavilo se křídlo se sociálním zařízením a garáží na sekačku. Zbudovaly se také všechny přístupové cesty.

Na začátku 80. let se začalo s budováním tenisových a volejbalových kurtů a atletických sektorů včetně stometrové běžecké dráhy. Pak na to navazovala výstavba budovy pro volejbal a tenis a garáž pro autobus.



Brigáda ve sportovním areálu 1979

Velkou radost prožil v roce 1979 na fotbalovém utkání Ostr. Lhota – Slušovice, kdy se hrálo o postup do I.A třídy. Tehdy toto utkání sledovalo 912 platících diváků, což byla největší návštěvnost v historii fotbalových utkání u nás ve Lhotě.

František obětoval sportu tisíce hodin svého volného času a vtiskl celému sportovnímu areálu dnešní podobu.

Moje poslední setkání s ním proběhlo na hřišti v červnu 2016, kdy ho jeho vnuk Kuba přivezl i s manželkou,

aby se podívali na přípravu setkání Lhot a Lehot. Dlouho se díval a pozoroval celý areál. Pak mě přitáhl ke svému obličejí a potichu zašeptal tuto větu: „Tož to tady dál zvelebujte.“ Neřekl, udržujte ani opravujte, řekl toto zvláštní slovo, se kterým se rozloučil s tímto areálem.

Je to výzva pro všechny jeho následovníky a sportovce.
Josef Lopata, předseda SK

Školní okénko

Lyžařský kurz

Ani letos jsme nevynechali možnost vyjet na svahy Jeseníků, do lyžařského střediska v Branné. Kurzu se účastnilo 37 školáků, tentokrát s posilou i sedmi dětmi z 5.třídy.

V prvním lednovém týdnu si sportovci užili dostatek sněhu pro sjezdové i běžecké lyžování, při kterém proběhly závody mistrovství školy. Mezi slalomáři získali zlato Adéla Novotná a Petr Bachan, stříbro Anna Pavlíčková a Jan Chudík a bronz Julie Dominiková a Vojtěch Žajdlík. V běhu na lyžích se nejvíce dařilo Aniče Pavlíčkové a Petru Bachanovi, druhé místo patřilo Luce Pavlasové a Michalu Pjajčíkovi a třetí příčku vybojovali Adéla Novotná a Jan Pavlíček. Během

pobytu jsme také navštívili wellness a bowling. Každý večer jsme si rozšiřovali znalosti z různých oblastí – pohyb na horách, 10 FIS, zdravotní služba, výzbroj a výstroj, historie lyžování a další, která si měli žáci předem připravit a následně prezentovat před svými kamarády. Posledním úkolem, který během pobytu potrápil několik lyžařů, bylo sbalit své věci zpět do svého zavazadla. Odjížděli jsme nezranění a spokojeni, protože všichni účastníci kurzu se naučili lyžovat a jezdit na vleku a za celý pobyt jim patří velká pochvala.

Mgr. Eva Martyčáková



Matematický klokan

17. března v naší škole proběhla mezinárodní soutěž Matematický klokan. Tato soutěž je původem z Austrálie a od roku 1991 se do ní zapojila i většina států Evropy. Děti v ní řeší zapletené příklady, se kterými se v klasickém vyučování obvykle neseťkají. Jedná se spíše o logické úlohy. Soutěž je rozdělena do různých kategorií tak,



aby se jí mohli zúčastnit skoro všichni žáci základních i středních škol. První kategorie se jmenuje Cvrček a je pro ty nejmenší, druhou a třetí třídu. Letos se na prvních třech místech umístili samí třetíáci: Ondřej Tomáščík (64 bodů), Richard Páč (57) a Markéta Pavlíková (51). V této kategorii mohly děti získat maximálně 90 bodů. Do

kategorie Klokánek je zařazena čtvrtá a pátá třída. Letos v Ostrožské Lhotě vyhrál Lukáš Krchňáček (87), za ním se umístili Adam Hájek (80) a Eliška Mazurková (75), všichni z 5. třídy. V této a ve všech ostatních kategoriích mohly děti získat až 120 bodů. U Benjamínů (6. a 7. třída) byli nejlepšími řešiteli sedmáci – Štěpán Bahula (92), Tomáš Mazurek (82) a Anna Pavlíčková (71). Štěpán získal zároveň

nejvyšší počet bodů v celé škole. Poslední kategorie konaná na základních školách se jmenuje Kadet (pro 8. a 9. třídu). Nejlépe se v ní umístili osmáci Anežka Radochová (50), Kryštof Gabriel (48) a Robert Chmelař (47). Všem vítězům gratulujeme a doufáme, že příští rok budou jejich výkony ještě o něco lepší.

Eva Martyčáková

Rodičovský ples 2016

Dne 28. 1. 2017 proběhl tradiční rodičovský ples. Letos žáky deváté a osmé třídy doplnila při nacvičování

slavnostního předtančení Diana Trněná ze 7. ročníku. Již od října pilně trénovali, proto i přes počáteční nervozitu zvládli své vystoupení



výborně. Po slavnostním zahájení plesu začal prodej lístků do tomboly, která byla opět velmi pestrá a bohatá. Večerem nás provázela skupina Black Rose z Kroměříže a vrcholem bylo vystoupení kouzelnice. Celý večer se vydařil a my děkujeme sponzorům za dary do tomboly a všem, co se podíleli na přípravách plesu.

*Mgr. Darja Sedláková
a Mgr. Lenka Rozehnalová*

Vynášení Moreny

Každý rok se žáci 1. a 2. třídy zúčastňují spolu s dětmi z MŠ vynášení Moreny. Je to zvyk, který symbolizuje odcházení zimy a příchod jara. Morenu vyrobily děti a paní učitelky z MŠ. I letos jsme Morenu zapálili a za společného zpěvu ji hodili do potoka a poslali pryč. „Smrt plave ze vsi, nové léto kde jsi?“

Martina Hatláková



Jazykový kurz s rodilým mluvčím

V týdnu od 20. do 24. března 2017 měli naši žáci jedinečnou příležitost zkusit konverzovat anglicky s rodilým mluvčím. Společnost English Focus nám zprostředkovala intenzivní jazy-

kový kurz s Noahem Krausem z USA (stát Wisconsin). Dvě skupiny přihlášených žáků z prvního i druhého stupně se formou hry, konverzačních cvičení a dalších aktivit zdokonalovaly v jazyce anglickém. Hlavním cílem bylo odstra-

nit ostych žáků z komunikace v cizím jazyce, nácvič správné výslovnosti a celkové zlepšení komunikačních dovedností. Na závěr žáci obdrželi certifikát o úspěšném absolvování tohoto velmi zajímavého a přínosného jazykového kurzu.

Mgr. Irena Kapustová



Plavecký výcvik

Od února se žáci naší školy účastní plaveckého výcviku, který je součástí tělesné výchovy. Každý čtvrtek jezdí žáci 1., 2. a 3. třídy na krytý bazén do aquaparku v Uherském Brodě, kde se zdokonalují v plaveckých technikách. I když měli někteří žáci zpočátku strach a respekt z vody, postupem času si zvykli a na hodiny plavání se těší. S ubíhajícím časem jsou viditelné jejich velké pokroky a i ti nejbojácnější se již cítí jako „ryba ve vodě“. Velkou zásluhu na tom mají zejména paní plavčice, které svým milým a vstřícným přístupem pomáhají dětem překonávat ostych, a těm, kteří již plavat umí, zlepšovat výsledky. Malí plavci mohou při výuce využívat různé plavecké pomůcky, vyzkoušet si skoky do vody a zažít skutečné pocity sportovců při plaveckých závodech. Na konci výcviku čeká každého absolventa „mokrý vysvědčení“. Děti si plavání opravdu zamilovaly a už se těší, až se při první možné příležitosti budou moci předvést svým rodičům a kamarádům.

Simona Bočková



Recitační soutěž

Stejně jako každý rok se před zahájením vánočních svátků konala recitační soutěž. Žáci mezi sebou bojovali ve 3 kategoriích a porota ve složení: Jiřina Valčuhová, Ivana Říhová a Martina Bogarová neměla rozhodování, zvláště v 1. kategorii, jednoduché. Nakonec 1. místo získal Jonáš Nemečkan, 2. místo Veronika Křiváková a o 3. místo se podělily Jitka Těthalová a Karolína Machová. Druhou a třetí kategorii ovládly Elišky – Eliška Molnářová (2. kategorie) a Eliška Hodulíková (3. kategorie). Pánové nezůstávali pozadu a na 2. místě se umístili Adam Hájek (2. kategorie) a Tomáš Mazurek (3. kategorie). Třetí místa obsadili Viktor Křivák (3. kategorie) a Zuzana Křiváková (2. kategorie). Okrskového kola jsme se v letošním roce nezúčastnili.

Lenka Rozehnalová



Historický školní sportovní úspěch

Dalšího významného historického počínu dosáhli školáci z Ostrožské Lhoty, když devět z nich získalo Odznak Všestrannosti Olympijských Vítězů pro rok 2016. Navíc gymnastka a kajakářka Anna Pavlíčková obdržela dokonce odznak zlatý !

disciplíny:

- sprint na 60m
- skok daleký
- hod 2kg medicinbalem obouřč přes hlavu vzad
- shyby v leže na břichu na šikmé lavici
- přeskoky švihadla 2 minuty čtyřmi způsoby (snožmo vzad, snožmo vpřed, zkřížmo vpřed „vajíčko“, střídonož „koník“)
- trojskok snožmo z místa
- kliky 2 minuty
- leh-sed 2 minuty
- hod kriketovým míčkem
- dribling s basketbalovým


míčkem 2 minuty kolem dvou met nebo plavání 2 minuty nebo běh 1 km

Držitelé odznaků za rok 2016:
zlatý odznak:

- Anna Pavlíčková, 7.třída
- stříbrný odznak:
- Petr Bachan, 8.třída

- Jan Pavlíček, 7.třída
- Eliška Mazurková, 5.třída
bronzový odznak:
- Martin Bachan, 8.třída
- Jiří Kusák, 7.třída
- Adam Hájek, 5.třída
- Julie Dominiková, 5.třída
- Štěpán Havlík, 4.třída

Vít Pjajčík



INTERNET 30Mbit/s

295Kč/měs.
s DPH

LMnet
www.LMNET.cz

- od 15.4. do 31.5.2017 Instalace za 1Kč
- Při přechodu od jiného poskytovatele internet 2měs. ZDARMA
- Prvních dvacet zákazníků WiFi router ZDARMA

správa firemních sítí

kamerové systémy

webhosting

Panská 25 , Kunovice >>>



603 237 981



internet@LMNET.cz

VYNÁŠENÍ MORENY

